COMUNE DI VERONA

PUA - SCHEDA 615

PIANO URBANISTICO ATTUATIVO PER URBANIZZAZIONE DI AREA SITA IN ATO 4 - VERONA - LOCALITA' PALAZZINA - VIA COPPARO

Identificativo catastale: NCT Comune di Vr - Foglio 355 - Mappale 783-1032-1033-1034-1035-1036-1037-1038-729-732-1023-1024-1025-1026-1027-1028-1029-1030-1031
di proprietà del Soggetto Attuatore
Identificativo catastale: NCT Comune di Vr - Foglio 355 - Mappale 885
di proprietà della Sig.ra Benedetti Danila

Identificativo catastale: NCT Comune di Vr - Foglio 355 - Mappale 730-734-738-739
di proprietà del Comune di Verona

Soggetto Attuatore :

Sig. Benetti Tommaso - Via Contarina n.5
C.F. BNTTMS33L07L781T

Sig.ra Benedetti Danila - Via Contarina n.5
C.F. BNDDNL39B49L949W

Progettista :

Arch. Paolo Richelli
Lungadige Panvinio, 17 - Verona
Tel. 045 - 590050
e-mail : studio@architettorichelli.it
Iscrizione Ordine Architetti PPC di Verona : N° 499

Collaboratore :

Arch. Lucia Giavina

ELABORATI ADEGUATI ALLE PRESCRIZIONI DELLA DELIBERA DI APPROVAZIONE N° 165 DEL 11/06/2014

Titolo tavola : **Planimetria rete acquedotto**

Data : luglio 2014

Scala : 1:500 **Numero tavola :** **09 c**

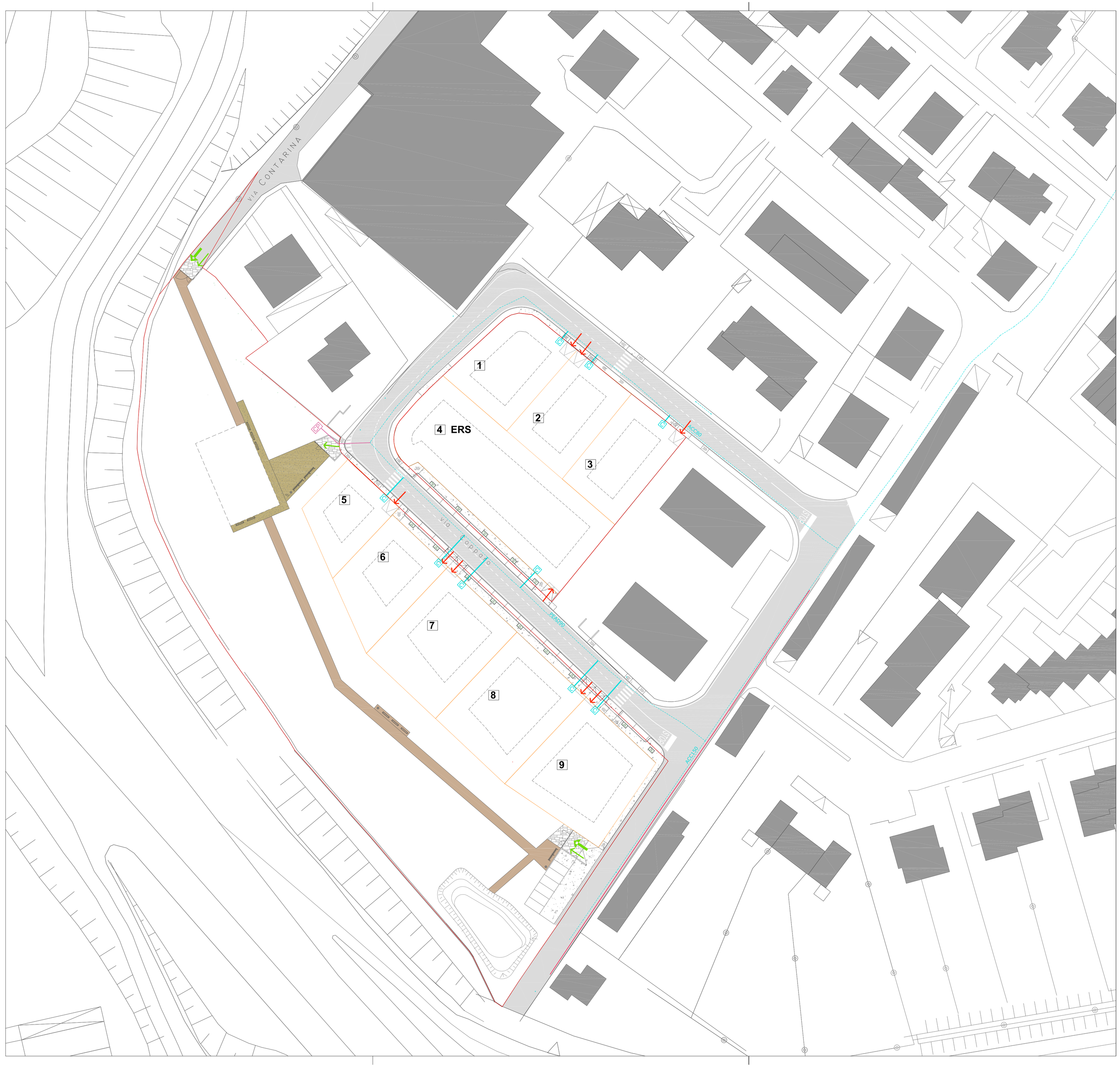

LEGENDA

- TUBAZIONE RETE ACQUEDOTTO ESISTENTE
- FUTURO ALLACCIO RETE ACQUEDOTTO ESISTENTE - ESEGUITA DA AV
- C — FUTURI CONTATORI RETE ACQUEDOTTO - INSTALLATO DA AV
- NUOVA RETE ACQUEDOTTO IN PEad 63 INTERRATA PER ALLACCIO PARCO
- CP — CONTATORE QC 10 PER RETE ACQUEDOTTO IRRIGAZIONE PARCO PUBBLICO

L E G E N D A

- Ambito PUA - ST mq 16.007
- Perimetrazione lotti privati
- Area di galleggiamento
- VM - Verde di mitigazione con valenza ecologica
- Sagome possibili edifici sui lotti non vincolanti
- Parcheggi pubblici - P2
- Pavimentazione drenante e no
- Parco pubblico
- Accessi carrabili alle proprietà private
- Accesso pedonale al Parco Pubblico
- Accesso pedonale e carrabile al Parco Pubblico
- illuminazione pubblica esistente
- illuminazione pubblica di progetto - via copparo
- illuminazione pubblica di progetto - parco
- Recinzione a maglia sciolta h 2.0 mt
- Recinzione a maglia sciolta h 1.5 mt
- Recinzione a maglia sciolta h 1.5 mt montata su muretto
- Edifici esistenti
- Viabilità esistente
- Alberi esistenti - essenze specificate nello stato attuale
- Fascia di rispetto PAQE m 60
- Fascia di rispetto ANAS m 20
- Alberi di progetto - vedi NTA

POSA DI CONDOTTE D'ACQUEDOTTO
SEZIONE TIPO DI SCAVO SU STRADA COMUNALE

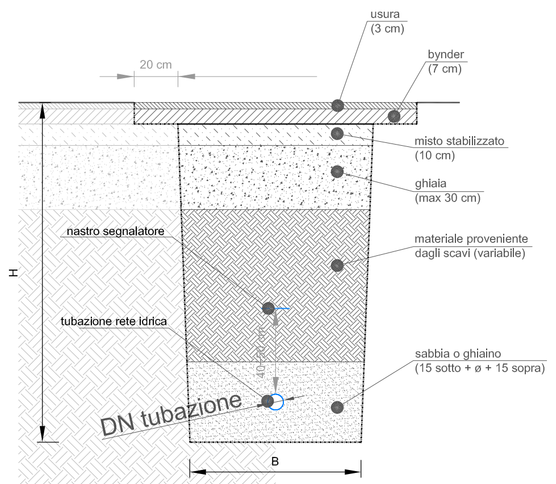

DIAMETRO CONDOTTE	B	H
fino a ø63 mm	0,40 m	1,10 m
da ø90 a ø225 mm	0,60 m	1,30 m
da ø250 a ø315 mm	0,70 m	1,40 m
da ø350 a ø400 mm	0,80 m	1,50 m

INCLINAZIONE PARETI DELLO SCAVO:
In base alla natura e consistenza del terreno (convenzionalmente pari a 0°)

LETTO DI POSA:
15 cm di sabbia o ghiaietto sotto la tubazione

RICOPRIMENTO:
15 cm oltre la generatrice superiore della tubazione

PARTICOLARE POZZETTO CONTATORE MONOUTENZA CON PREDISPOSIZIONE EVENTUALE ULTERIORE UTENZA

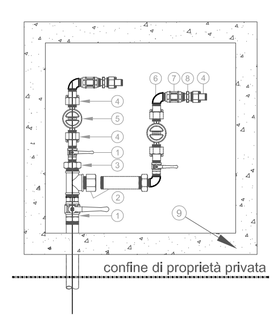

LEGENDA

1 - Rubinetto a maniglia in bronzo M/F
2 - Raccordo a TEE con tappo di chiusura o prolunga per predisposizione altro contatore
3 - Raccordo di riduzione
4 - Canotto in ottone con guarnizione in cuoio e ghiello in ottone
5 - Contatore acqua a lettura frontale
6 - Gomito/curva in ghisa zinc M/F
7 - Valvola di ritegno in ottone tipo "Europa"
8 - Nipple ridotto in ottone
9 - Pozzetto prefabbricato in CLS 60x60 interno

BATTERIA TRE CONTATORI IN POZZETTO

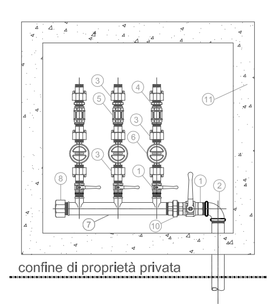

LEGENDA

1 - Rubinetto a maniglia in bronzo M/F
2 - Gomito/curva in ghisa zinc M/F
3 - Canotto in ottone con guarnizione in cuoio e ghiello in ottone
4 - Nipple ridotto in ottone
5 - Valvola di ritegno in ottone tipo "Europa"
6 - Contatore acqua
7 - Collettore
8 - Tappo di chiusura
9 - Chiusura stradale (obbligatoria per 3 o più utenze)
10 - Bocchettone F/F
11 - Pozzetto prefabbricato o pozzetto eseguito in opera